

HOTĂRÂREA NR. 52

privind însușirea Memoriului tehnic de actualizare date în CF nr. 1671-Vințu de Jos, actualizarea datelor din CF nr. 1671- Vințu de Jos și notarea construcțiilor Școală Generală Cls. I-IV Inuri și Cămin cultural Inuri

Consiliul Local al comunei Vințu de Jos, întrunit în ședința publică ordinară din data de 27.06.2019;

Analizând;

- expunerea de motive nr. 5539/A/2/19.06.2019 a domnului primar, în calitatea sa de inițiator;

- raportul de specialitate nr. 5540/A/2/19.06.2019 întocmit de Compartimentul de cadastru și fond funciar;

- Memoriul tehnic privind actualizarea datelor din CF nr. 1671-Vințu de Jos, înregistrat la Primăria comunei Vințu de Jos sub nr. 5555/19.06.2019, în sensul actualizării proprietarului de Carte funciară, din „neidentificat” în „Comuna Vințu de Jos-Domeniul public”, conform poziției nr. 81 din Anexa 77 privind inventarul bunurilor care aparțin domeniului public al comunei Vințu de Jos și notarea construcțiilor C1 –Școala Inuri și C2-Cămin Inuri în CF 1671 Vințu de Jos cu mențiunea „cu acte” și de asemenea actualizarea adresei imobilelor, respectiv loc. Inuri, nr. 21, jud. Alba;

- Planul de Amplasament și Delimitare a Imobilului;

- poziția nr. 81 din Anexa 77 privind inventarul bunurilor care aparțin domeniului public al comunei Vințu de Jos;

- Extras de Carte Funciară nr. 1671 Vințu de Jos;

- adresa nr. 4569/B/13/20.05.2019 a Primăriei comunei Vințu de Jos prin care se adeverește faptul că imobilul înscris în CF nr. 1671, cu nr. cad. 1671 în suprafață de 639 mp, se identifică cu imobilul înscris în poziția nr. 81 din Anexa 77 privind inventarul bunurilor care aparțin domeniului public al comunei Vințu de Jos;

- adeverința nr. 4571/H/14/20.05.2019 a Primăriei comunei Vințu de Jos prin care se adeverește că există edificate din anul 1954, două construcții, respectiv C1 –Școală Generală Cls. I-IV Inuri și C2-Cămin cultural Inuri;

- avizul comisiilor de specialitate ale Consiliului local al comunei Vințu de Jos;

Având în vedere:

- Art. 10, 36, alin (1), alin. (2), lit. c, art. 119, art. 120 din Legea nr. 215/2001 privind administrația publică locală, republicată, cu modificările și completările ulterioare;

- Art. 41, alin. 5 Legea nr. 7/1996 a cadastrului și publicității imobiliare, cu modificările și completările ulterioare;

- Art. 119 din ORDIN Nr. 700/2014 din 9 iulie 2014, privind aprobarea Regulamentului de avizare, recepție și înscriere în evidențele de cadastru și carte funciară;

În temeiul art. 45 alin. (3) și art. 115 alin. (1) lit. b, din Legea nr. 215/2001 privind administrația publică locală, republicată, cu modificările și completările ulterioare,

HOTĂRĂȘTE

Art. 1 Se însușește Memoriul tehnic privind actualizarea datelor din CF nr. 1671-Vințu de Jos, înregistrat la Primăria comunei Vințu de Jos sub nr. 5555/19.06.2019, întocmit de topograf Doncuț Gheorghe Radu, în sensul actualizării proprietarului de Carte funciară, din „neidentificat” în „Comuna Vințu de Jos - Domeniul public”, conform poziției nr. 81 din Anexa 77 privind inventarul bunurilor care aparțin domeniului public al comunei Vințu de Jos, notarea construcțiilor C1 –Școala Inuri și C2-Cămin Inuri în CF 1671 Vințu de Jos cu mențiunea „cu acte” și de asemenea actualizarea adresei imobilelor, respectiv loc. Inuri, nr. 21, jud. Alba.

Art. 2 Se aprobă actualizarea datelor din CF nr. 1671-Vințu de Jos, în sensul actualizării proprietarului de Carte funciară, din „neidentificat” în „Comuna Vințu de Jos - Domeniul public”, conform poziției nr. 81 din Anexa 77 privind inventarul bunurilor care aparțin domeniului public al comunei Vințu de Jos.

Art. 3 Se aprobă notarea construcțiilor C1 –Școală Generală Cls. I-IV Inuri și C2-Cămin cultural Inuri în CF 1671 Vințu de Jos cu mențiunea „cu acte”, cu proprietar comuna Vințu de Jos-domeniul public.

Art. 4 Se aprobă actualizarea adresei imobilelor, respectiv loc. Inuri, nr. 21, jud. Alba.

Art. 5 Solicită BCPI Alba actualizarea datelor imobilelor din CF nr. 1671-Vințu de Jos și notarea construcțiilor prevăzute la art. 3 din prezenta hotărâre.

Art. 6 Prezenta hotărâre poate fi contestată în conformitate cu prevederile Legii contenciosului administrativ nr. 554/2004, cu modificările și completările ulterioare.


Art. 7 Prezenta hotărâre se comunică Instituției Prefectului județului Alba, primarului comunei Vințu de Jos, Compartimentului de cadastru și fond funciar, în vederea ducerii la îndeplinire a prezentei hotărâri, Biroului de Cadastru și Publicitate Imobiliară Alba.

Art. 8 Prezenta hotărâre a fost adoptată cu un număr de 15 voturi „pentru”, valabil exprimate, din numărul total de 15 consilieri locali în funcție, care reprezintă 100 % din numărul consilierilor locali în funcție.

Vințu de Jos, 27.06.2019

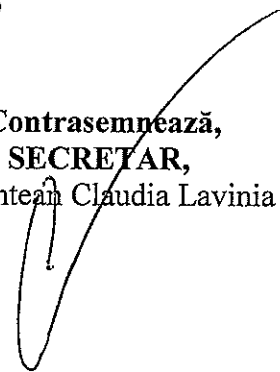
PREȘEDINTE DE ȘEDINȚĂ

Ungureanu Constantin Narcis



**Contrasemnează,
SECRETAR,**

Muntean Claudia Lavinia



MEMORIU TEHNIC

COMUNA		
VINTU DE JOS		
INTRAT NR.	5555	
ANUL	LUNA	ZIUA
2019	06	19

1. **Adresa imobil:** Com.Vintu de Jos ,Loc.Inuri Jud. Alba.
2. **Tipul lucrării:** ACTUALIZARE DATE- IN BAZA HCL NR. ,SE DORESTE:

-ACTUALIZARE PROPRIETAR DIN „NEIDENTIFICAT” IN COMUNA VINTU DE JOS-DOMENIUL PUBLIC COMFORM ANEXEI NR. 77, POZITIA 81- (IVENTARUL BUNURILOR CARE APARTIN DOMENIULUI PUBLIC AL COMUNEI VINTU DE JOS.)

-NOTAREA CONSTRUCTIILOR C1-SCOALA INURI SI C2-CAMIN INURI IN CF 1671/VINTU DE JOS CU MENTIUNEA „CU ACTE „ACESTEA FIIND CONSTRUITE IN ANUL 1954. *M. 21*

3. **Scurtă prezentare a situației din teren:** terenul este amplasat pe teritoriul administrativ al UAT Vintu de Jos, in intravilanul localitatii Inuri, este in scris in CF nr. **1671**/Vintu de Jos, in suprafata de 639mp,este imprejmuit .
4. **Situația juridică a imobilului:** Terenul si constructiile se afla in Proprietatea Comunei Vintu de Jos-Domeniul Public, conform Anexei nr.77,pozitia 81 -(Iventarul bunurilor care apartin domeniului public al comunei Vintu de Jos.)

5. Executant: ing.Topo.DONCUT RADU, domiciliat in Com.Vintu de Jos,str.Telman,nr.23 legitimat cu CI, seria AX, nr. 463761, CNP 1860423011160, tel./fax 0766486055, persoana fizică / juridică autorizată, posesoare a certificatului de autorizare categorie C,seria RO-AB-F, nr. 0291, eliberat de ANCPI

6. Operațiuni topo-cadastrale efectuate*:

Punctele de detaliu au fost măsurate cu ajutorul unui receptor GPS *HI TARGET* si a serviciului **ROMPOS® RTK** utilizand produsele **HI TARGET** coordonatele fiind redade in sistem STEREOGRAFIC 1970.Constructiile au fost masurate cu ajutorul unui distomat cu laser marca Bosch.

Data întocmirii 06.06.2019.

Semnătura și stampila


(persoana autorizată)

PREȘEDINTE DE ȘEDINȚĂ
UNGUREANU CONSTANTIN NARCEA



CONTRASEMNEAT
SECRETAR

MUNTEAN CLAUDIA LADINA



[Handwritten signature]